








PPRT BUTAGAZ

Multi enjeux - carte du zonage réglementaire








LEGENDE

Batiments concernés par nature




-  Habitat (63)
-  Industriel, agricole ou commercial (44)
-  Projet habitat HLM (1)
-  Espace public

-  Etablissement susceptible de recevoir du public
-  Etablissement Recevant du Public
-  Installation Classée Protection de l'Environnement




Infrastructures de transports

-  Grande voie structurante
-  Autre voie structurante
-  Réseau de desserte locale
-  Voie ferrée
-  Chemin piétons / Piste cyclable
-  Ligne de bus
-  Arrêt de bus







Ouvrages d'intérêt Général

-  Ligne électrique
-  Poste EDF
-  Antenne relais réseau téléphonique

Réseau gaz

-  Réseau principal
-  Réseau secondaire
-  Batiments sujets à étude de vulnérabilité

Zonage réglementaire

-  Zone d'autorisation b1
-  Zone d'autorisation b
-  Zone d'autorisation B
-  Zone d'interdiction r
-  Zone d'interdiction stricte R
-  Zone grisée G

Vu pour être annexé
à notre arrêté en date de
ce jour

TULLE, le 14 FEV.
Le Préfet,

Sophie THIBAUT

Sources : IGN BD ortho 2004 -
Etudes PPRT DDT 19/DREAL

26 NOVEMBRE 2010
Echelle 1/3500 - 1 cm = 35 m

